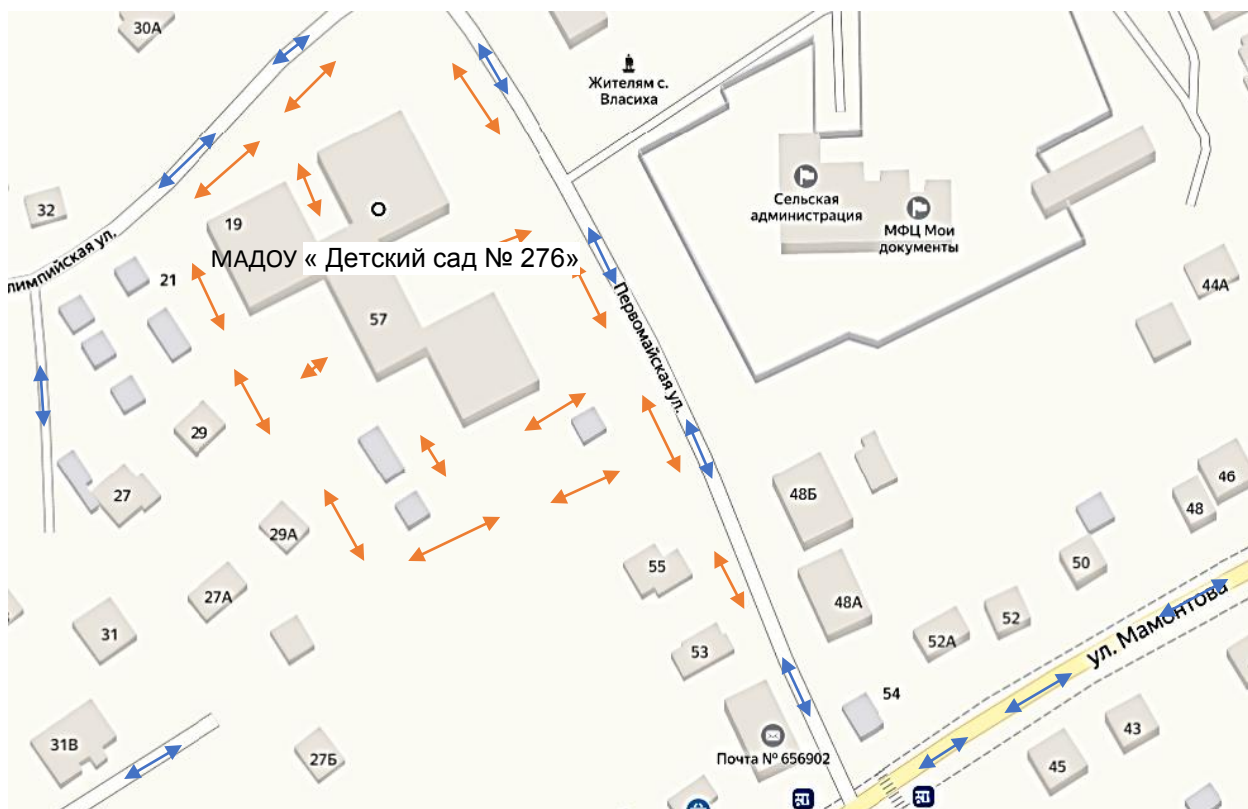




**1) Схема района расположения ОУ, пути движения транспортных средств и детей (воспитанников)**








**Условные обозначения:**

	-движение транспортных средств
	-движение воспитанников

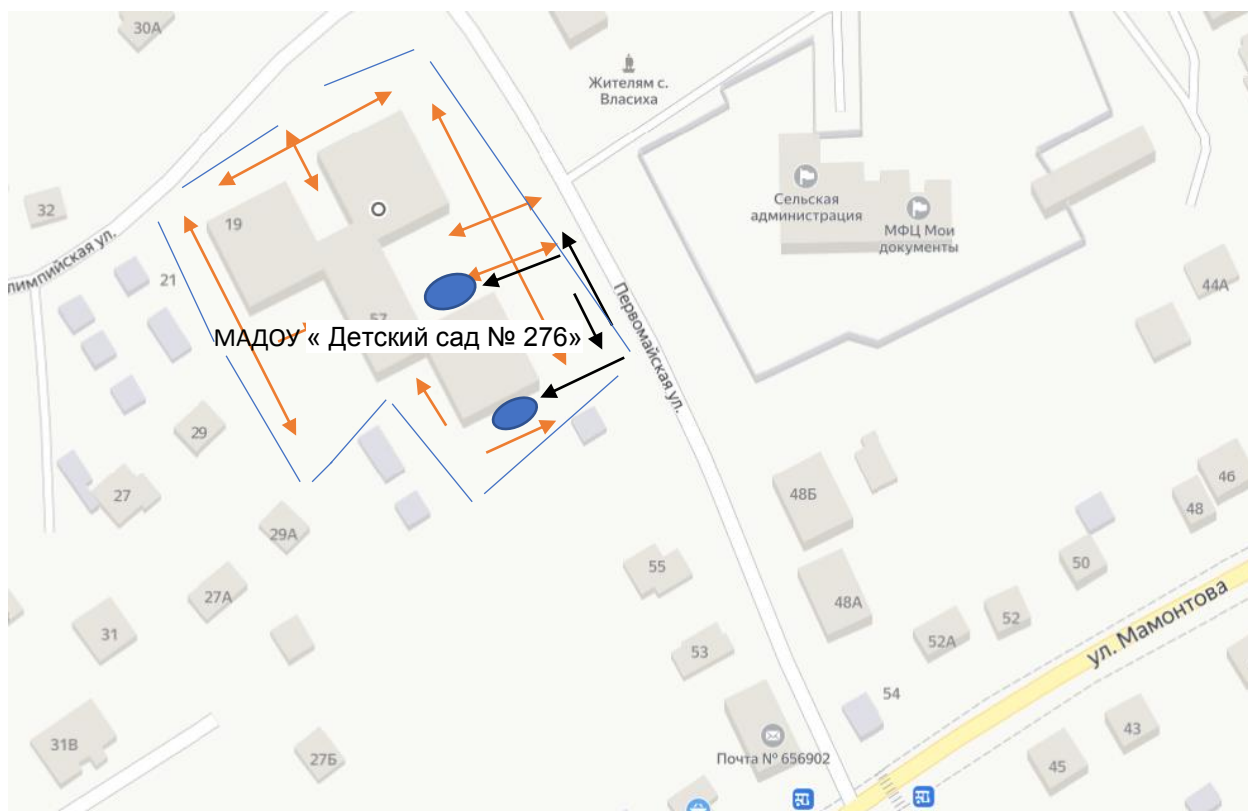
**2) Схема организации дорожного движения в непосредственной близости от образовательного учреждения с размещением соответствующих технических средств, маршруты движения детей**







**Условные обозначения:**

 	-движение детей (воспитанников) в (из) образовательное (-ого) учреждение (-ия)
 	– движение транспортных средств
	-ограждение образовательного учреждения

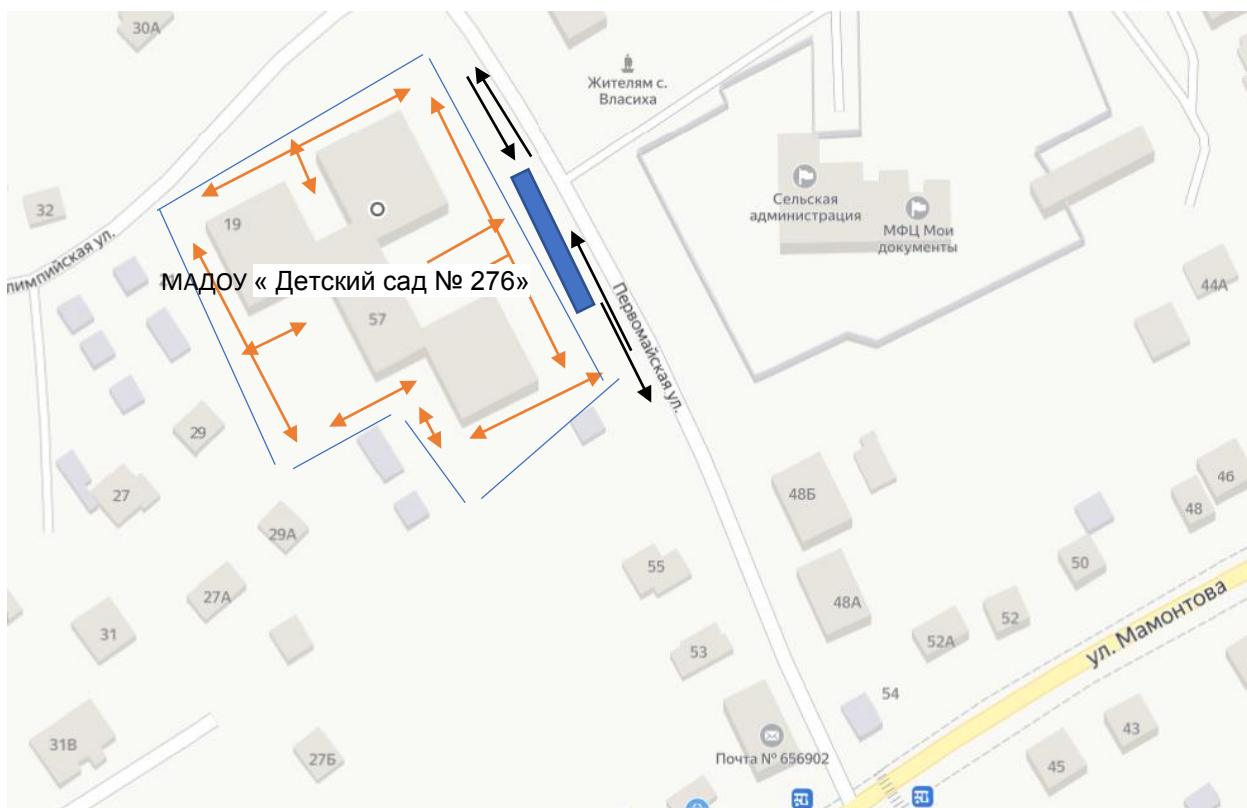
**3) Схема путей движения транспортных средств к местам разгрузки и рекомендуемых безопасных путей передвижения детей по территории образовательного учреждения**










**Условные обозначения:**

	– движение детей (воспитанников) на территории ДОО
	-въезд/ выезд, движение грузовых транспортных средств
	– место разгрузки/погрузки
	– ограждение образовательного учреждения

**4) Схема безопасного расположения остановки автобуса, осуществляющего подвоз обучающихся при организации выездных мероприятий**



**Условные обозначения:**

 	– движение детей (воспитанников) на территории ДОУ
 	– выезд/въезд, движение автобуса
	- место посадки/высадки детей
	– МАДОУ
	– ограждение образовательного учреждения